

Hakemasi reitti



Lähtö:
Turku



Välipiste:
Valkeakoski



Välipiste:
Kangasala



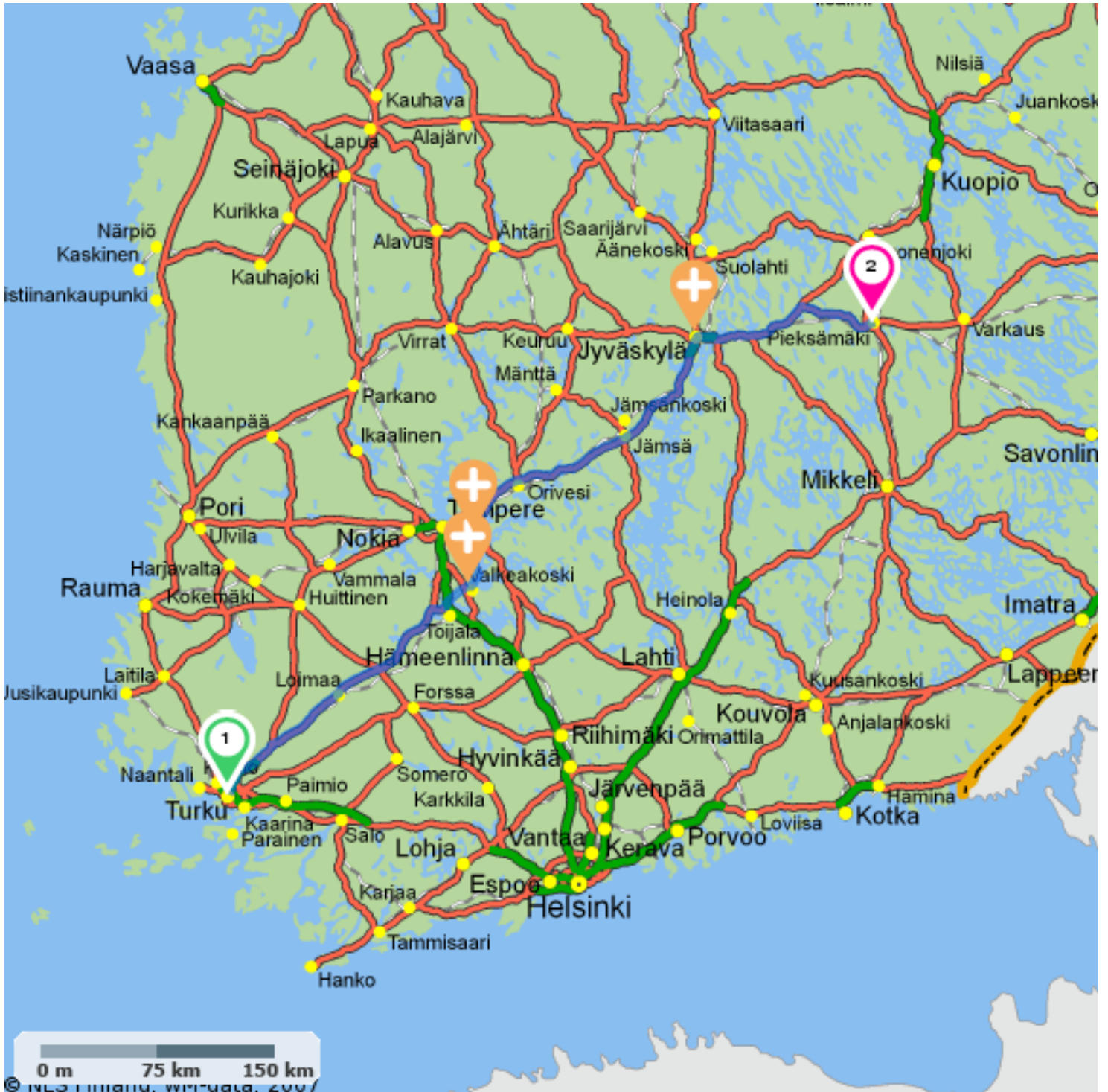
Välipiste:
Jyväskylä



Määränpää:
Pieksämäki

Reitin pituus: 403.6 km

Matka-aika (autolla): 5h 30min (arvio)



Hakemasi reitti, käännöskartat



1. Jatka eteenpäin **Humalistonkatu** 206 m.
2. Käännö oikealle, seuraa **Puutarhakatu** 346 m.
3. Käännö oikealle, seuraa **Aurakatu** 53 m.
4. Käännö vasemmalle, seuraa **Maariankatu** 463 m.
5. Käännö vasemmalle, seuraa Aninkaistenkatu -> Satakunnantie (tie 9) 567 m.



6. Kaarra oikealle, seuraa Tampereentie -> Tampereen Valtatie -> Valtatie 9 (tie E63) 27.8 km.



7. Kaarra oikealle, seuraa Valtatie 9 -> Vältitie -> Ysitie -> Aura-Pirkkalantie -> Aura-Pirkkatie -> Turuntie -> Tampereentie -> E63 (tie E63) 74.7 km.



8. Kaarra oikealle, seuraa Tampereentie -> E63 (tie E63) 23.6 km.

Hakemasi reitti, käännöskartat



9. Jatka eteenpäin liittymää (tie E63) 1.5 km.
10. Jatka eteenpäin tie **E12** 702 m.
11. Jatka eteenpäin liittymää (tie 304) 532 m.
12. Jatka eteenpäin 304 -> Toijalantie -> Lempääläntie (tie 304) 10.6 km.
13. Käännä oikealle, seuraa **liikenneympyrä** (tie 304) 55 m. Ota 2. liittymä.



14. Kaarra oikealle, seuraa **Lempääläntie** (tie 310) 2.1 km.
15. Käännä oikealle, seuraa **Honkiniementie** 13 m.
16. Käännä vasemmalle, seuraa **tie 9** m.
17. Käännä oikealle, seuraa **Honkiniementie** 13 m.
18. Käännä vasemmalle, seuraa **Lempääläntie** (tie 310) 680 m.

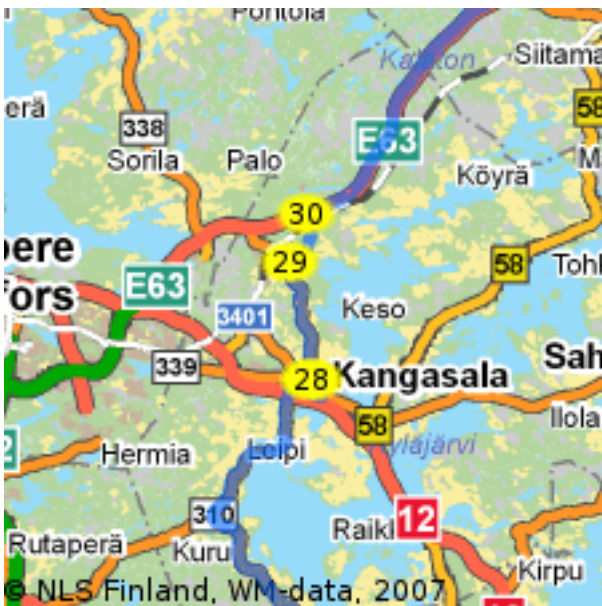


19. Käännä oikealle, seuraa Kenraalintie -> Painontie (tie 304) 1.2 km.
20. Käännä oikealle, seuraa **Pohjankorventie** (tie 304) 299 m.
21. Käännä vasemmalle, seuraa 310 -> Kangasalanntie -> Kaarina Maununtyttären Tie (tie 310) 27.1 km.

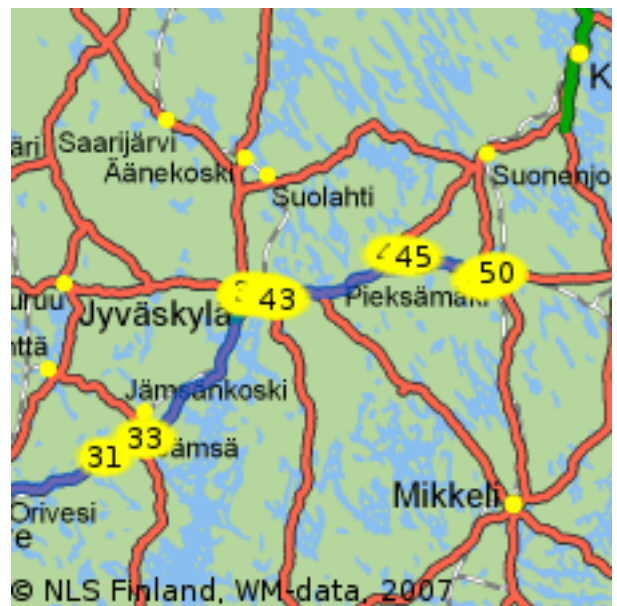


22. Käännä oikealle, seuraa **liikenneympyrä** (tie 339) 57 m. Ota -80. liittymä.
23. Käännä vasemmalle, seuraa **tie 7** m.
24. Käännä vasemmalle, seuraa **liikenneympyrä** (tie 339) 97 m. Ota 3. liittymä.
25. Käännä oikealle, seuraa **Kangasalanntie** (tie 339) 1.8 km.
26. Käännä vasemmalle, seuraa Tampereentie -> Ruutanantie (tie 3400) 1.1 km.

Hakemasi reitti, käännöskartat



27. Käänny oikealle, seuraa **liikenneympyrä** (tie 3400) 31 m. Ota 1. liittymä.
28. Jatka eteenpäin **Ruutanantie** (tie 3400) 6.4 km.
29. Käänny oikealle, seuraa **Korvenperäntie** (tie 3403) 2.9 km.
30. Käänny oikealle, seuraa Jyväskyläntie -> Tampereentie (tie E63) 59.9 km.



31. Kaarra oikealle, seuraa **Tampereentie** (tie E63) 13.4 km.
32. Käänny oikealle, seuraa **liikenneympyrä** (tie E63) 65 m. Ota 2. liittymä.
33. Käänny oikealle, seuraa Jyväskyläntie -> Jämsäntie -> Ysitie -> E63 -> Rantaväylä (tie E63) 56.2 km.
34. Käänny vasemmalle, seuraa Vapaudenkatu -> Hannikaisenkatu (tie 6018) 1.4 km.
35. Käänny vasemmalle, seuraa **Asemakatu** 172 m.
36. Käänny vasemmalle, seuraa **tie** 4 m.
37. Käänny oikealle, seuraa **Asemakatu** 172 m.
38. Käänny vasemmalle, seuraa Hannikaisenkatu -> Vapaudenkatu (tie 6018) 875 m.
39. Käänny oikealle, seuraa **Vaajakosken moottoritie** (tie 6018) 6.4 km.
40. Käänny oikealle, seuraa **liikenneympyrä** (tie E75) 27 m. Ota 1. liittymä.
41. Käänny oikealle, seuraa **Vaajakoskentie** (tie E75) 2.5 km.
42. Kaarra oikealle, seuraa **liikenneympyrä** (tie E75) 79 m. Ota 2. liittymä.
43. Käänny oikealle, seuraa Kuopiontie -> Ysitie (tie E63) 41.5 km.
44. Käänny oikealle, seuraa **Pieksämäentie** (tie 23) 6.5 km.
45. Kaarra oikealle, seuraa **Järvisuomentie** (tie 23) 25.2 km.
46. Käänny vasemmalle, seuraa **Suonenjoentie** (tie 72) 375 m.
47. Käänny oikealle, seuraa Länsiväylä -> Keskuskatu 3.5 km.
48. Käänny oikealle, seuraa **Myllykatu** 134 m.
49. Käänny vasemmalle, seuraa **Asemakatu** 151 m.
50. Saavut perille osoitteeseen (**Asemakatu**).

Hakemasi reitti, reittiohje

Turku -> Pieksämäki			
Matka	Aika h:m	Tie	Kuvaus
0 m	0:00		Jatka eteenpäin Humalistonkatu 206 m.
206 m	0:01	↗	Käännä oikealle, seuraa Puutarhakatu 346 m.
552 m	0:01	↗	Käännä oikealle, seuraa Aurakatu 53 m.
605 m	0:01	↖	Käännä vasemmalle, seuraa Maariankatu 463 m.
1.1 km	0:02	↖ 	Käännä vasemmalle, seuraa Aninkaistenkatu -> Satakunnantie (tie 9) 567 m.
1.6 km	0:03		Kaarra oikealle, seuraa Tampereentie -> Tampereen Valtatie -> Valtatie 9 (tie E63) 27.8 km.
29.4 km	0:22		Kaarra oikealle, seuraa Valtatie 9 -> Välitie -> Ysitie -> Aura-Pirkkalantie -> Aura-Pirkkatie -> Turuntie -> Tampereentie -> E63 (tie E63) 74.7 km.
104.1 km	1:21		Kaarra oikealle, seuraa Tampereentie -> E63 (tie E63) 23.6 km.
127.7 km	1:41		Jatka eteenpäin liittymää (tie E63) 1.5 km.
129.2 km	1:42		Jatka eteenpäin tie E12 702 m.
129.9 km	1:43		Jatka eteenpäin liittymää (tie 304) 532 m.
130.4 km	1:43		Jatka eteenpäin 304 -> Toijalantie -> Lempääläntie (tie 304) 10.6 km.
141 km	1:52	↗ 	Käännä oikealle, seuraa liikenneympyrä (tie 304) 55 m. Ota 2. liittymä.
141.1 km	1:52		Kaarra oikealle, seuraa Lempääläntie (tie 310) 2.1 km.
143.2 km	1:54	↗	Käännä oikealle, seuraa Honkiniementie 13 m.
143.3 km	1:54	↖	Käännä vasemmalle, seuraa tie 9 m.
143.3 km	1:54	↗	Käännä oikealle, seuraa Honkiniementie 13 m.
143.3 km	1:54	↖ 	Käännä vasemmalle, seuraa Lempääläntie (tie 310) 680 m.

Hakemasi reitti, reittiohje

Turku -> Pieksämäki			
Matka	Aika h:m	Tie	Kuvaus
144 km	1:55	☞ 304	Käännä oikealle, seuraa Kenraalintie -> Painontie (tie 304) 1.2 km.
145.2 km	1:56	☞ 304	Käännä oikealle, seuraa Pohjankorventie (tie 304) 299 m.
145.5 km	1:57	☜ 310	Käännä vasemmalle, seuraa 310 -> Kangasalantie -> Kaarina Maununtyttären Tie (tie 310) 27.1 km.
172.6 km	2:19	☞ 339	Käännä oikealle, seuraa liikenneympyrä (tie 339) 57 m. Ota -80. liittymä.
172.7 km	2:19	☜	Käännä vasemmalle, seuraa tie 7 m.
172.7 km	2:19	☜ 339	Käännä vasemmalle, seuraa liikenneympyrä (tie 339) 97 m. Ota 3. liittymä.
172.8 km	2:19	☞ 339	Käännä oikealle, seuraa Kangasalantie (tie 339) 1.8 km.
174.6 km	2:21	☜ 3400	Käännä vasemmalle, seuraa Tampereentie -> Ruutanantie (tie 3400) 1.1 km.
175.7 km	2:23	☞ 3400	Käännä oikealle, seuraa liikenneympyrä (tie 3400) 31 m. Ota 1. liittymä.
175.8 km	2:23	3400	Jatka eteenpäin Ruutanantie (tie 3400) 6.4 km.
182.1 km	2:29	☞ 3403	Käännä oikealle, seuraa Korvenperäntie (tie 3403) 2.9 km.
185 km	2:32	☞ E63	Käännä oikealle, seuraa Jyväskylätie -> Tampereentie (tie E63) 59.9 km.
245 km	3:20	E63	Kaarra oikealle, seuraa Tampereentie (tie E63) 13.4 km.
258.4 km	3:30	☞ E63	Käännä oikealle, seuraa liikenneympyrä (tie E63) 65 m. Ota 2. liittymä.
258.4 km	3:30	☞ E63	Käännä oikealle, seuraa Jyväskylätie -> Jämsäntie -> Ysitie -> E63 -> Rantaväylä (tie E63) 56.2 km.

Hakemasi reitti, reittiohje

Turku -> Pieksämäki			
Matka	Aika h:m	Tie	Kuvaus
314.6 km	4:15	↖ 6018	Käännä vasemmalle, seuraa Vapaudenkatu -> Hannikaisenkatu (tie 6018) 1.4 km.
316 km	4:17	↖	Käännä vasemmalle, seuraa Asemakatu 172 m.
316.2 km	4:18	↖	Käännä vasemmalle, seuraa tie 4 m.
316.2 km	4:18	↗	Käännä oikealle, seuraa Asemakatu 172 m.
316.4 km	4:18	↖ 6018	Käännä vasemmalle, seuraa Hannikaisenkatu -> Vapaudenkatu (tie 6018) 875 m.
317.2 km	4:19	↗ 6018	Käännä oikealle, seuraa Vaajakosken moottoritie (tie 6018) 6.4 km.
323.6 km	4:22	↗ E75	Käännä oikealle, seuraa liikenneympyrä (tie E75) 27 m. Ota 1. liittymä.
323.6 km	4:22	↗ E75	Käännä oikealle, seuraa Vaajakoskentie (tie E75) 2.5 km.
326.1 km	4:24	E75	Kaarra oikealle, seuraa liikenneympyrä (tie E75) 79 m. Ota 2. liittymä.
326.2 km	4:25	↗ E63	Käännä oikealle, seuraa Kuopiontie -> Ysitie (tie E63) 41.5 km.
367.7 km	4:59	↗ 23	Käännä oikealle, seuraa Pieksämäentie (tie 23) 6.5 km.
374.1 km	5:04	23	Kaarra oikealle, seuraa Järvisuomentie (tie 23) 25.2 km.
399.3 km	5:24	↖ 72	Käännä vasemmalle, seuraa Suonenjoentie (tie 72) 375 m.
399.7 km	5:24	↗	Käännä oikealle, seuraa Länsiväylä -> Keskuskatu 3.5 km.
403.2 km	5:29	↗	Käännä oikealle, seuraa Myllykatu 134 m.
403.4 km	5:29	↖	Käännä vasemmalle, seuraa Asemakatu 151 m.
403.5 km	5:30		Saavut perille osoitteeseen (Asemakatu).