

## Hakemasi reitti



**Lähtö:**  
Seinäjoki



**Välipiste:**  
Kurikka



**Välipiste:**  
Kankaanpää



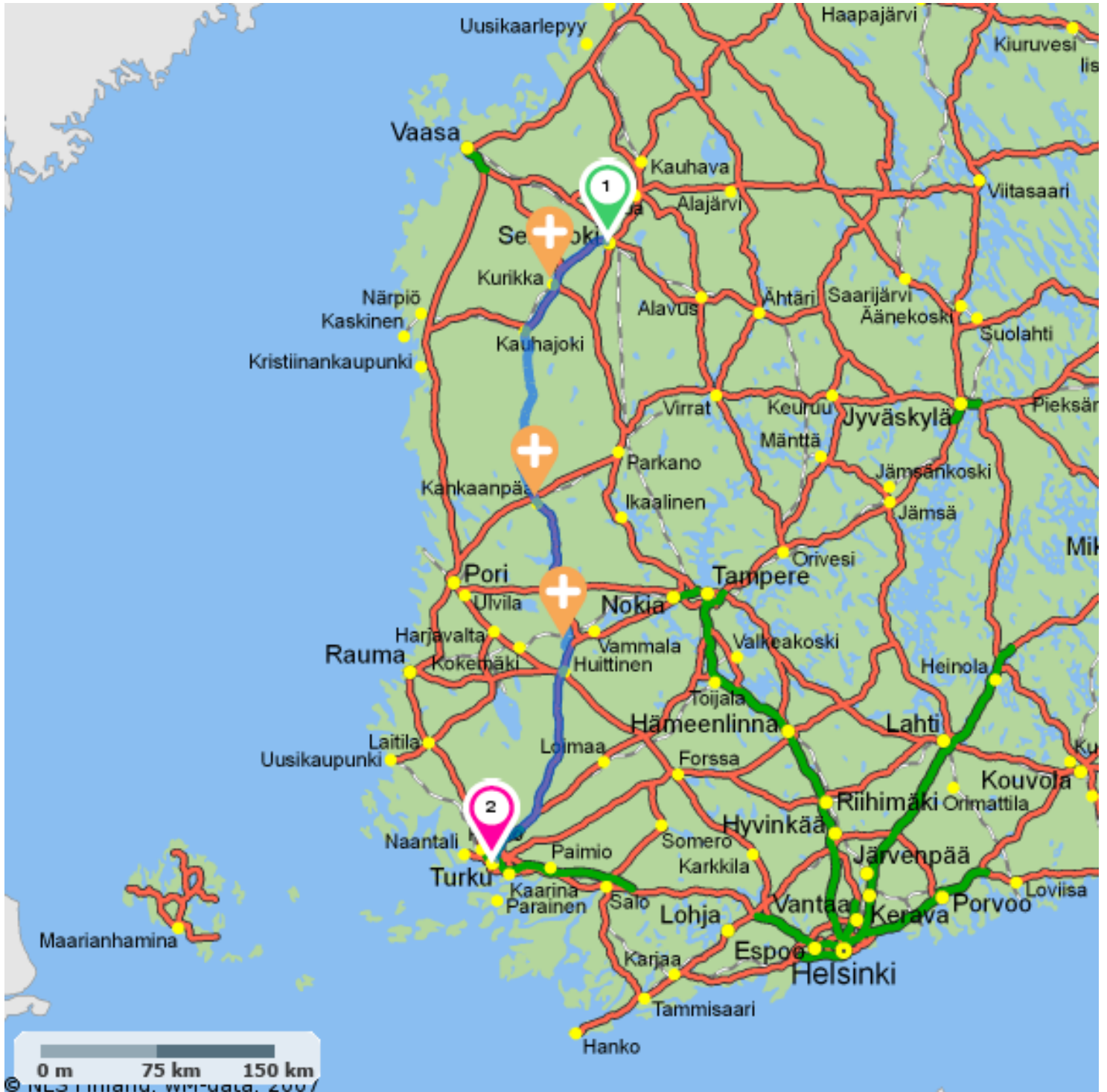
**Välipiste:**  
Äetsä



**Määränpää:**  
Turku

**Reitin pituus:** 309.4 km

**Matka-aika (autolla):** 4h 19min (arvio)



## Hakemasi reitti, käännöskartat



1. Jatka eteenpäin **Vapaudentie** (tie 19) 20 m.
2. Käännä vasemmalle, seuraa **Puskantie** 11 m.
3. Käännä vasemmalle, seuraa **Vapaudentie** (tie 19) 658 m.
4. Käännä vasemmalle, seuraa liittymää 320 m.
5. Jatka eteenpäin **Pohjantie** (tie 67) 422 m.



6. Kaarra oikealle, seuraa Kantatie 67 -> Suurpohjantie -> Seinäjoentie -> Kurikantie (tie 67) 26 km.



7. Käännä vasemmalle, seuraa **Vaasantie** (tie E12) 3.5 km.
8. Käännä oikealle, seuraa **Kaskistentie** (tie 67) 544 m.
9. Käännä oikealle, seuraa **Huovintie** (tie 689) 1.1 km.
10. Käännä vasemmalle, seuraa **Kurikantie** (tie 6900) 227 m.
11. Käännä oikealle, seuraa **Seurapuistikko** 170 m.



12. Käännä oikealle, seuraa **tie 15**.
13. Käännä vasemmalle, seuraa **Seurapuistikko** 170 m.
14. Käännä oikealle, seuraa **Kurikantie** (tie 6900) 185 m.
15. Käännä vasemmalle, seuraa Kirkkoahde -> Kurikanahde 1.2 km.
16. Käännä oikealle, seuraa Kaskistentie -> Seinäjoentie (tie 67) 21.2 km.



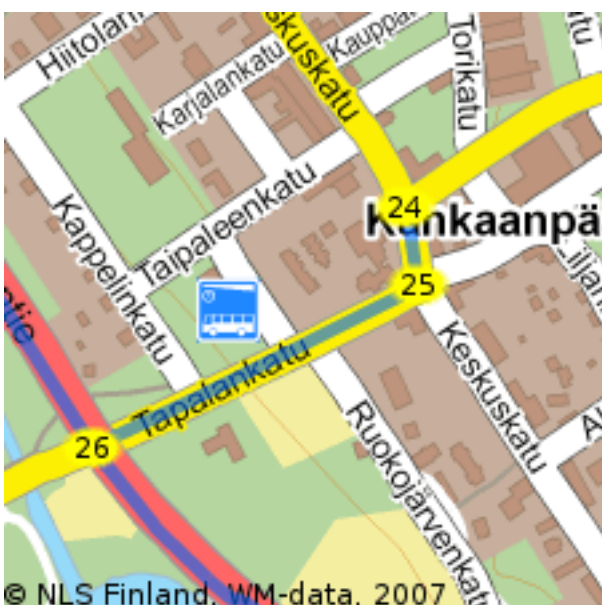
## Hakemasi reitti, käännöskartat



17. Käännä vasemmalle, seuraa Rahikkatie -> Nummikankaantie (tie 44) 8.2 km.  
18. Käännä oikealle, seuraa Sepäntie -> Könnönkyläntie -> Kauhajärventie -> Honkajoentie -> 44 -> Kauhajoentie -> Pohjanmaantie -> Kankaanpääntie -> Laviantie (tie 44) 71.8 km.



19. Käännä vasemmalle, seuraa Tapalankatu 291 m.  
20. Käännä vasemmalle, seuraa Keskuskatu 64 m.  
21. Käännä oikealle, seuraa Kuninkaanlähteenkatu 14 m.  
22. Käännä oikealle, seuraa tie 1 m.  
23. Käännä vasemmalle, seuraa Kuninkaanlähteenkatu 14 m.



24. Käännä vasemmalle, seuraa Keskuskatu 64 m.  
25. Käännä oikealle, seuraa Tapalankatu 291 m.  
26. Käännä vasemmalle, seuraa Laviantie -> Pohjanmaantie -> Äetsäntie (tie 44) 45.3 km.



27. Käännä oikealle, seuraa Jaarantie (tie 2470) 726 m.  
28. Käännä vasemmalle, seuraa Kiikantie 449 m.  
29. Käännä oikealle, seuraa Kortejärventie 15.1 km.  
30. Käännä oikealle, seuraa Nevontie -> Päätie 5.7 km.



## Hakemasi reitti, käännöskartat





31. Käänny oikealle, seuraa tie 5 m.
32. Käänny oikealle, seuraa **Päätie** 558 m.
33. Käänny oikealle, seuraa **Myllytie** 488 m.
34. Käänny vasemmalle, seuraa **Äetsäntie** (tie 249) 3.4 km.
35. Käänny oikealle, seuraa 12 -> Tampereentie -> Turuntie -> Huittistentie -> 41 -> Kantatie -> Kantatie 41 (tie 41) 72.3 km.



36. Käänny oikealle, seuraa Valtatie -> Valtatie 9 (tie E63) 1.9 km.
37. Kaarra oikealle, seuraa Valtatie -> Valtatie 9 (tie E63) 4.3 km.
38. Kaarra oikealle, seuraa Valtatie -> Tampereen Valtatie -> Tampereentie (tie 9) 21 km.
39. Käänny vasemmalle, seuraa Satakunnantie -> Aninkaistenkatu (tie 9) 589 m.
40. Kaarra oikealle, seuraa liittymää 37 m.
41. Kaarra oikealle, seuraa **Maariankatu** 435 m.
42. Käänny oikealle, seuraa **Aurakatu** 53 m.
43. Käänny vasemmalle, seuraa **Puutarhakatu** 346 m.
44. Käänny vasemmalle, seuraa **Humalistonkatu** 206 m.
45. Saavut perille osoitteeseen (**Humalistonkatu**).

## Hakemasi reitti, reittiohje

<b>Seinäjoki -&gt; Turku</b>			
<b>Matka</b>	<b>Aika h:m</b>	<b>Tie</b>	<b>Kuvaus</b>
0 m	0:00		Jatka eteenpäin <b>Vapaudentie</b> (tie 19) 20 m.
20 m	0:00	↖	Käännä vasemmalle, seuraa <b>Puskantie</b> 11 m.
31 m	0:00	↖ 	Käännä vasemmalle, seuraa <b>Vapaudentie</b> (tie 19) 658 m.
689 m	0:01	↖ 	Käännä vasemmalle, seuraa liittymää 320 m.
1 km	0:01		Jatka eteenpäin <b>Pohjantie</b> (tie 67) 422 m.
1.4 km	0:01		Kaarra oikealle, seuraa Kantatie 67 -> Suurpohjantie -> Seinäjoentie -> Kurikantie (tie 67) 26 km.
27.4 km	0:23	↖ 	Käännä vasemmalle, seuraa <b>Vaasantie</b> (tie E12) 3.5 km.
31 km	0:26	↗ 	Käännä oikealle, seuraa <b>Kaskistentie</b> (tie 67) 544 m.
31.5 km	0:27	↗ 	Käännä oikealle, seuraa <b>Huovintie</b> (tie 689) 1.1 km.
32.6 km	0:28	↖ 	Käännä vasemmalle, seuraa <b>Kurikantie</b> (tie 6900) 227 m.
32.8 km	0:28	↗	Käännä oikealle, seuraa <b>Seurapuistikko</b> 170 m.
33 km	0:29	↗	Käännä oikealle, seuraa <b>tie 15</b> m.
33 km	0:29	↖	Käännä vasemmalle, seuraa <b>Seurapuistikko</b> 170 m.
33.2 km	0:29	↗ 	Käännä oikealle, seuraa <b>Kurikantie</b> (tie 6900) 185 m.
33.3 km	0:29	↖	Käännä vasemmalle, seuraa Kirkkoahde -> Kurikanahde 1.2 km.
34.6 km	0:31	↗ 	Käännä oikealle, seuraa Kaskistentie -> Seinäjoentie (tie 67) 21.2 km.
55.8 km	0:48	↖ 	Käännä vasemmalle, seuraa Rahikkatie -> Nummikankaantie (tie 44) 8.2 km.

## Hakemasi reitti, reittiohje

<b>Seinäjoki -&gt; Turku</b>			
<b>Matka</b>	<b>Aika h:m</b>	<b>Tie</b>	<b>Kuvaus</b>
63.9 km	0:55	↗ <b>44</b>	Käännä oikealle, seuraa Sepäntie -> Könnönkyläntie -> Kauhajärventie -> Honkajoentie -> 44 -> Kauhajoentie -> Pohjanmaantie -> Kankaanpääntie -> Laviantie (tie 44) 71.8 km.
135.8 km	1:55	↖	Käännä vasemmalle, seuraa <b>Tapalankatu</b> 291 m.
136 km	1:56	↖	Käännä vasemmalle, seuraa <b>Keskuskatu</b> 64 m.
136.1 km	1:56	↗	Käännä oikealle, seuraa <b>Kuninkaanlähteenkatu</b> 14 m.
136.1 km	1:56	↗	Käännä oikealle, seuraa <b>tie</b> 1 m.
136.1 km	1:56	↖	Käännä vasemmalle, seuraa <b>Kuninkaanlähteenkatu</b> 14 m.
136.1 km	1:56	↖	Käännä vasemmalle, seuraa <b>Keskuskatu</b> 64 m.
136.2 km	1:56	↗	Käännä oikealle, seuraa <b>Tapalankatu</b> 291 m.
136.5 km	1:56	↖ <b>44</b>	Käännä vasemmalle, seuraa Laviantie -> Pohjanmaantie -> Äetsäntie (tie 44) 45.3 km.
181.8 km	2:33	↗ <b>2470</b>	Käännä oikealle, seuraa <b>Jaarantie</b> (tie 2470) 726 m.
182.6 km	2:34	↖	Käännä vasemmalle, seuraa <b>Kiikantie</b> 449 m.
183 km	2:35	↗	Käännä oikealle, seuraa <b>Kortejärventie</b> 15.1 km.
198.1 km	2:49	↗	Käännä oikealle, seuraa Nevontie -> Päätie 5.7 km.
203.8 km	2:55	↗	Käännä oikealle, seuraa <b>tie</b> 5 m.
203.9 km	2:55	↗	Käännä oikealle, seuraa <b>Päätie</b> 558 m.
204.4 km	2:56	↗	Käännä oikealle, seuraa <b>Myllytie</b> 488 m.
204.9 km	2:56	↖ <b>249</b>	Käännä vasemmalle, seuraa <b>Äetsäntie</b> (tie 249) 3.4 km.
208.3 km	2:59	↗ <b>41</b>	Käännä oikealle, seuraa 12 -> Tampereentie -> Turuntie -> Huittistentie -> 41 -> Kantatie -> Kantatie 41 (tie 41) 72.3 km.



## Hakemasi reitti, reittiohje

<b>Seinäjoki -&gt; Turku</b>			
<b>Matka</b>	<b>Aika h:m</b>	<b>Tie</b>	<b>Kuvaus</b>
280.6 km	3:58	✚ 	Käännä oikealle, seuraa Valtatie -> Valtatie 9 (tie E63) 1.9 km.
282.5 km	3:59		Kaarra oikealle, seuraa Valtatie -> Valtatie 9 (tie E63) 4.3 km.
286.8 km	4:02		Kaarra oikealle, seuraa Valtatie -> Tampereen Valtatie -> Tampereentie (tie 9) 21 km.
307.8 km	4:16	⚡ 	Käännä vasemmalle, seuraa Satakunnantie -> Aninkaistenkatu (tie 9) 589 m.
308.3 km	4:17		Kaarra oikealle, seuraa liittymää 37 m.
308.4 km	4:17		Kaarra oikealle, seuraa <b>Maariankatu</b> 435 m.
308.8 km	4:18	✚	Käännä oikealle, seuraa <b>Aurakatu</b> 53 m.
308.9 km	4:18	⚡	Käännä vasemmalle, seuraa <b>Puutarhakatu</b> 346 m.
309.2 km	4:18	⚡	Käännä vasemmalle, seuraa <b>Humalistonkatu</b> 206 m.
309.4 km	4:19		Saavut perille osoitteeseen ( <b>Humalistonkatu</b> ).