

Hakemasi reitti



Lähtö:
Pieksämäki



Välipiste:
Pielavesi



Välipiste:
Kiuruvesi



Välipiste:
Muhos



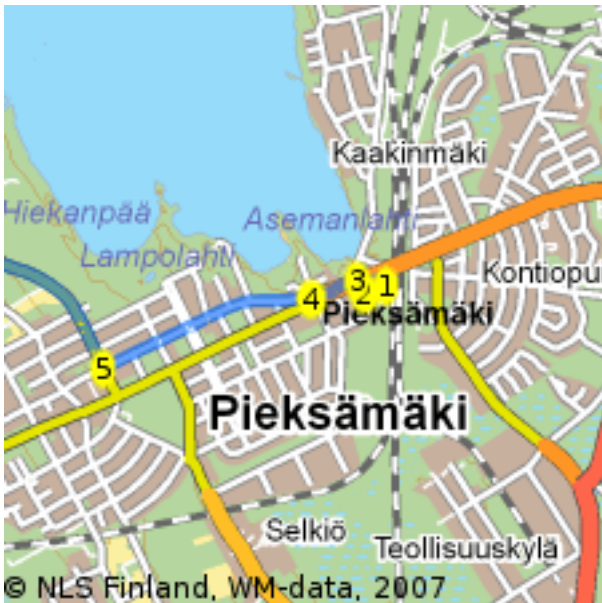
Määränpää:
Oulu

Reitin pituus: 371.1 km

Matka-aika (autolla): 5h 13min (arvio)



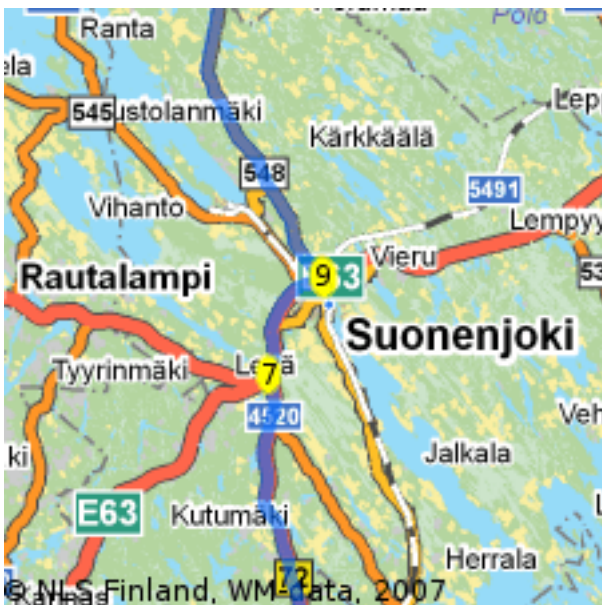
Hakemasi reitti, käännöskartat



1. Jatka eteenpäin **Asemakatu** 212 m.
2. Käännä oikealle, seuraa **Myllykatu** 76 m.
3. Käännä vasemmalle, seuraa **Keskuskatu** 253 m.
4. Kaarra oikealle, seuraa **Savontie** 1.1 km.
5. Käännä oikealle, seuraa Huvilakatu -> Pohosjoentie (tie 4504) 4.2 km.



6. Käännä oikealle, seuraa Suonenjoentie -> Pieksämäentie (tie 72) 30.9 km.



7. Käännä oikealle, seuraa **Ysitie** (tie E63) 6.1 km.
8. Käännä jyrkästi vasemmalle, seuraa liittymää 126 m.
9. Käännä vasemmalle, seuraa Karttulantie -> Suonenjoentie (tie 548) 30.8 km.

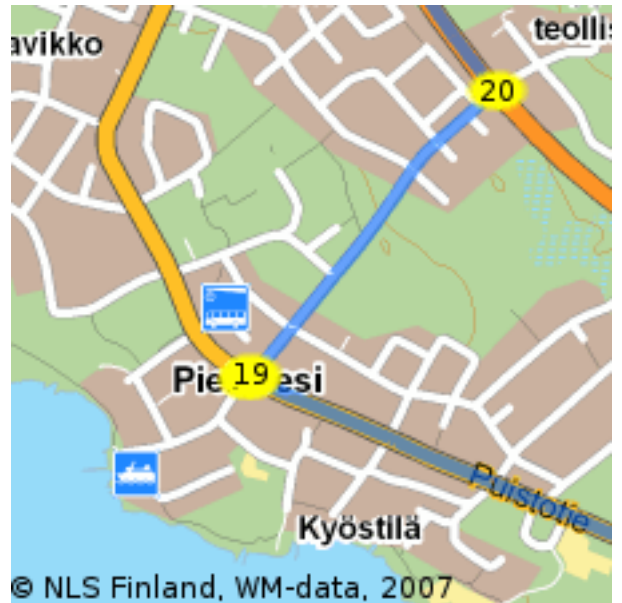


10. Käännä vasemmalle, seuraa **Sininentie** (tie 551) 5.9 km.
11. Käännä oikealle, seuraa Pielavedentie -> Karttulantie (tie 554) 37.5 km.

Hakemasi reitti, käännöskartat



12. Käännä oikealle, seuraa **Pykäliköntie** (tie 5543) 2.7 km.
13. Käännä oikealle, seuraa **Keiteleentie** (tie 77) 4.3 km.
14. Käännä vasemmalle, seuraa **Urho Kekkosentie** (tie 5572) 2.1 km.
15. Käännä vasemmalle, seuraa **Puustotie** 1.5 km.
16. Käännä oikealle, seuraa **liikenneympyrä** 51 m. Ota -17. liittymä.



17. Käännä oikealle, seuraa **tie** 1 m.
18. Kaarra oikealle, seuraa **liikenneympyrä** 21 m. Ota 2. liittymä.
19. Käännä oikealle, seuraa **Puustellintie** 931 m.
20. Käännä vasemmalle, seuraa **Kiuruvedentie** -> **Pielavedentie** (tie 561) 52.3 km.



21. Käännä oikealle, seuraa **Valtatie** -> **Valtakatu** (tie 561) 1.3 km.
22. Kaarra oikealle, seuraa **liikenneympyrä** (tie 561) 19 m. Ota 1. liittymä.
23. Käännä oikealle, seuraa **Niemenkatu** -> **Kirkkokatu** 485 m.
24. Käännä vasemmalle, seuraa **Nivankatu** 6 m.
25. Käännä vasemmalle, seuraa **tie** 1 m.



26. Käännä vasemmalle, seuraa **Nivankatu** -> **Nivantie** 748 m.
27. Käännä oikealle, seuraa **Valtakatu** -> **Pyhäntie** (tie 599) 33 km.

Hakemasi reitti, käännöskartat



28. Kaarra vasemmalle, seuraa Viitamäentie -> Maaralanperäntie -> Kamulankyläntie (tie 599) 21 km.



29. Käänny oikealle, seuraa Kokkolantie -> Kajaanintie (tie 28) 2.2 km.
30. Käänny vasemmalle, seuraa Iisalmentie -> Ouluntie (tie 88) 607 m.
31. Käänny oikealle, seuraa Kestiläntie -> 822 -> Pyhännäntie (tie 822) 31 km.
32. Käänny oikealle, seuraa **Vaalantie** (tie 800) 11.4 km.
33. Käänny oikealle, seuraa **Veneheitontie** (tie 800) 1.4 km.
34. Käänny vasemmalle, seuraa Kylmälänkyläntie -> 8250 (tie 8250) 50.7 km.
35. Käänny vasemmalle, seuraa **Valtatie** (tie 22) 705 m.
36. Seuraa **liikenneympyrä** (tie 22) 24 m. Ota 2. liittymä.
37. Kaarra oikealle, seuraa **Valtatie** (tie 22) 304 m.
38. Käänny vasemmalle, seuraa **tie 0** m.
39. Käänny vasemmalle, seuraa **Valtatie** (tie 22) 291 m.
40. Seuraa **liikenneympyrä** (tie 22) 20 m. Ota 2. liittymä.
41. Kaarra oikealle, seuraa Valtatie -> Ouluntie -> Kainuuntie -> Saaristonkatu (tie 22) 34.6 km.
42. Saavut perille osoitteeseen (**Saaristonkatu**).

Hakemasi reitti, reittiohje

Pieksämäki -> Oulu			
Matka	Aika h:m	Tie	Kuvaus
0 m	0:00		Jatka eteenpäin Asemakatu 212 m.
212 m	0:01	↗	Käännä oikealle, seuraa Myllykatu 76 m.
288 m	0:01	↖	Käännä vasemmalle, seuraa Keskuskatu 253 m.
540 m	0:01		Kaarra oikealle, seuraa Savontie 1.1 km.
1.7 km	0:03	↗ 4504	Käännä oikealle, seuraa Huvilakatu -> Pohosjoentie (tie 4504) 4.2 km.
5.9 km	0:07	↗ 72	Käännä oikealle, seuraa Suonenjoentie -> Pieksämäentie (tie 72) 30.9 km.
36.7 km	0:32	↗ E63	Käännä oikealle, seuraa Ysitie (tie E63) 6.1 km.
42.9 km	0:37		Käännä jyrkästi vasemmalle, seuraa liittymää 126 m.
43 km	0:37	↖ 548	Käännä vasemmalle, seuraa Karttulantie -> Suonenjoentie (tie 548) 30.8 km.
73.8 km	1:02	↖ 551	Käännä vasemmalle, seuraa Sininentie (tie 551) 5.9 km.
79.7 km	1:06	↗ 554	Käännä oikealle, seuraa Pielavedentie -> Karttulantie (tie 554) 37.5 km.
117.2 km	1:36	↗ 5543	Käännä oikealle, seuraa Pykäliköntie (tie 5543) 2.7 km.
119.8 km	1:39	↗ 77	Käännä oikealle, seuraa Keiteleentie (tie 77) 4.3 km.
124.1 km	1:42	↖ 5572	Käännä vasemmalle, seuraa Urho Kekkosentie (tie 5572) 2.1 km.
126.2 km	1:44	↖	Käännä vasemmalle, seuraa Puistotie 1.5 km.
127.8 km	1:46	↗	Käännä oikealle, seuraa liikenneympyrä 51 m. Ota -17. liittymä.
127.8 km	1:46	↗	Käännä oikealle, seuraa tie 1 m.
127.8 km	1:46		Kaarra oikealle, seuraa liikenneympyrä 21 m. Ota 2. liittymä.

Hakemasi reitti, reittiohje

Pieksämäki -> Oulu			
Matka	Aika h:m	Tie	Kuvaus
127.9 km	1:46	↗	Käännä oikealle, seuraa Puustellintie 931 m.
128.8 km	1:48	↖ 561	Käännä vasemmalle, seuraa Kiuruvedentie -> Pielavedentie (tie 561) 52.3 km.
181.1 km	2:30	↗ 561	Käännä oikealle, seuraa Valtatie -> Valtakatu (tie 561) 1.3 km.
182.4 km	2:31	561	Kaarra oikealle, seuraa liikenneympyrä (tie 561) 19 m. Ota 1. liittymä.
182.5 km	2:31	↗	Käännä oikealle, seuraa Niemistenkatu -> Kirkkokatu 485 m.
182.9 km	2:32	↖	Käännä vasemmalle, seuraa Nivankatu 6 m.
182.9 km	2:32	↖	Käännä vasemmalle, seuraa tie 1 m.
182.9 km	2:32	↖	Käännä vasemmalle, seuraa Nivankatu -> Nivantie 748 m.
183.7 km	2:33	↗ 599	Käännä oikealle, seuraa Valtakatu -> Pyhännäntie (tie 599) 33 km.
216.7 km	2:60	599	Kaarra vasemmalle, seuraa Viitamäentie -> Maaralanperäntie -> Kamulankyläntie (tie 599) 21 km.
237.8 km	3:16	↗ 28	Käännä oikealle, seuraa Kokkolantie -> Kajaanintie (tie 28) 2.2 km.
240 km	3:18	↖ 88	Käännä vasemmalle, seuraa lialmentie -> Ouluntie (tie 88) 607 m.
240.6 km	3:19	↗ 822	Käännä oikealle, seuraa Kestiläntie -> 822 -> Pyhännäntie (tie 822) 31 km.
271.6 km	3:44	↗ 800	Käännä oikealle, seuraa Vaalantie (tie 800) 11.4 km.
283.1 km	3:53	↗ 800	Käännä oikealle, seuraa Veneheitontie (tie 800) 1.4 km.
284.4 km	3:54	↖ 8250	Käännä vasemmalle, seuraa Kylmälänkyläntie -> 8250 (tie 8250) 50.7 km.
335.1 km	4:42	↖ 22	Käännä vasemmalle, seuraa Valtatie (tie 22) 705 m.

Hakemasi reitti, reittiohje

Pieksämäki -> Oulu

Matka	Aika h:m	Tie	Kuvaus
335.8 km	4:42		Seuraa liikenneympyrä (tie 22) 24 m. Ota 2. liittymä.
335.8 km	4:42		Kaarra oikealle, seuraa Valtatie (tie 22) 304 m.
336.1 km	4:43	⤴	Käänny vasemmalle, seuraa tie 0 m.
336.1 km	4:43	⤴ 	Käänny vasemmalle, seuraa Valtatie (tie 22) 291 m.
336.4 km	4:43		Seuraa liikenneympyrä (tie 22) 20 m. Ota 2. liittymä.
336.5 km	4:43		Kaarra oikealle, seuraa Valtatie -> Ouluntie -> Kainuuntie -> Saaristonkatu (tie 22) 34.6 km.
371.1 km	5:13		Saavut perille osoitteeseen (Saaristonkatu).